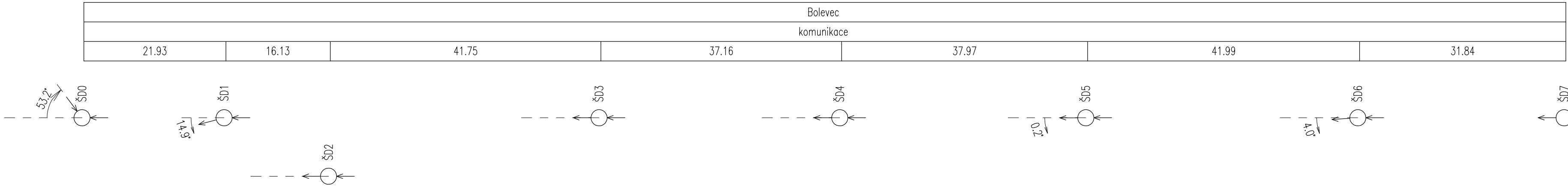


KATASTRÁLNÍ ÚZEMÍ  
POVRCH ÚZEMÍ  
VZDÁLENOST ŠACHET

NÁZVY ŠACHET



PODÉLNÝ PROFIL  
STOKY D  
M 1:500 / 1:50

KÓTA DŇA POTRUBÍ

KÓTA PŮVODNÍHO TERÉNU

KÓTA UPRAVENÉHO TERÉNU

HLOUBKA VÝKOPU

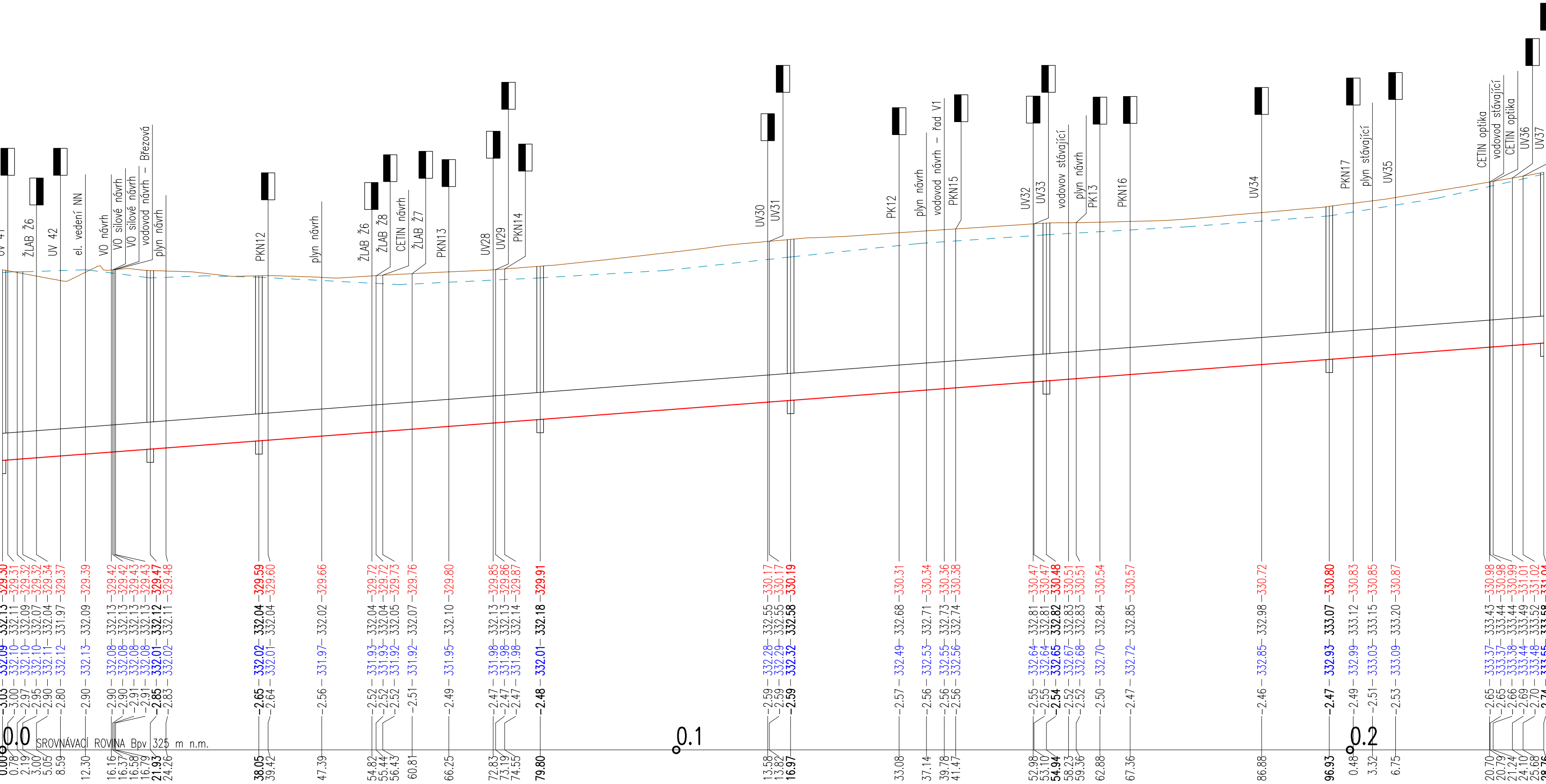
SROVNÁVACÍ ROVINA BpV 325 m n.m.

STANIČENÍ [km/m]

SKLON [‰] – DÉLKA [m]

DN [mm] – MATERIÁL – DÉLKA [m]


KAPACITA [l/s] – RYCHLOST [m/s]



7.60 – 228.76
400 – KAMENINA – 228.76
200.661 – 1.597

26.8.2021	R01 – OPRAVA DLE VODÁRNÝ PLZEŇ	JS	OM
28.1.2021	PRO KLIENTA	JS	OM
DATUM	POPIS REVIZE / ZMĚNY	ZPRACOVAL	KONTROLOVAL

NAVRHL:	VYPRACOVAL:	KONTROLOVAL:	
ING. JIŘÍ SUROVEC	ING. JIŘÍ SUROVEC	ING. MÁLKOVÁ	
ODPOVĚDNÁ OSOBA – PROFESNÍ ČÁST:			ING. MÁLKOVÁ

HIP:		KONTROLOVAL:		PSDS s.r.o. Trabantská 673/18 190 15 Praha 9 - Satalice TEL 776 304 488 URL: www.psds.cz		 PROJEKCE STATIKA DOPRAVNÍ STAVBY			
ING. JIŘÍ SUROVEC		ING. PAVEL HOŠEK							
ODP. OSOBA:		ING. JIŘÍ SUROVEC							
STAVEBNÍK:				AUTORIZ. RAZÍTKO:					
Statutární město Plzeň SÚS Plzeňského kraje, p.o. GasNet, s.r.o.									
STAVBA:									
II/231 Rekonstrukce ul. 28.října, II.část									
IO 310 Kanalizace									
K.O.:		STUPEŇ:		FORMÁT:		Č. PŘÍLOHY:		Č. VÝTISKU:	
Bolevec		PDPS		8 x A4					
KRAJ:		DATUM:		MĚŘITKO:					
Plzeňský		04/2025		1 : 500					
Podélný profil - stoka D						3.3			